

CONSORZIO PER LO SVILUPPO INDUSTRIALE  
DEL COMUNE DI MONFALCONE  
Ente pubblico economico  
C.so Italia 100/101/102 - 31044 - Monfalcone  
Tel. 0431/421991 - 421992 - 421993

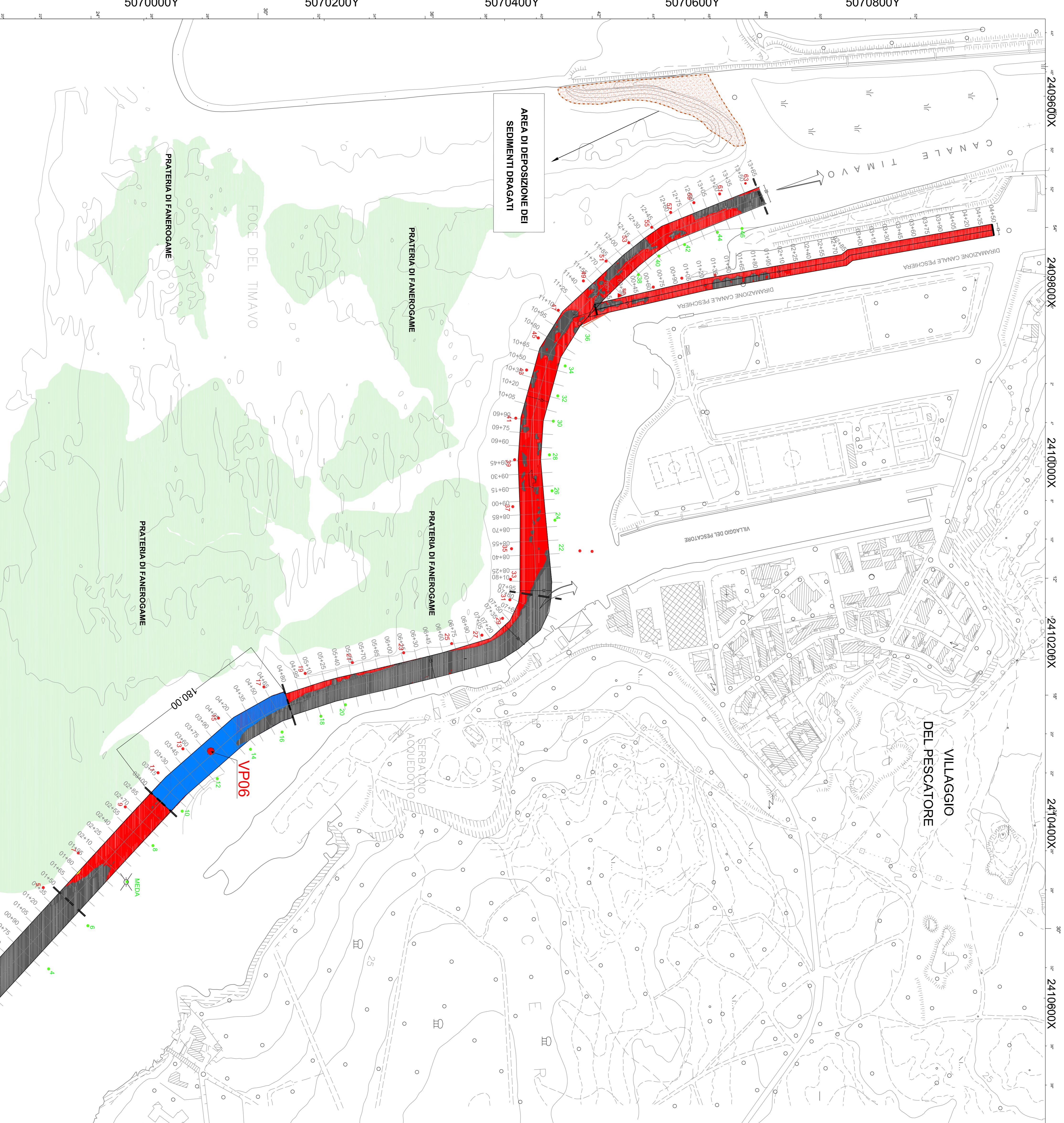
LANORI DI PRAGGIO, MANUTENZIONE ORDINARIA, DEI SERVIZI AMMINISTRATIVI, LA GESTIONE, LA MANUTENZIONE ORDINARIA, SISTEMAZIONE E RIFORMI DELLE SCOGHERE DI DIFESA DEGLI APPROCI E PORTINICHI DI COMPETENZA REGIONALE - AFFIDAMENTO IN DELEGAZIONE AMMINISTRATIVA INTERSOGETTIVA  
OP 715 - IV° Annualità  
DRAGAGGIO CANALE DI ACCESSO AL VILLAGGIO DEL PESCATORE E DRAGAGGIO

**PROGETTO DEFINITIVO - ESECUTIVO**

PROGETTO TECNICO  
ING. GIUSEPPE BRUNI  
ING. GIUSEPPE BRUNI  
CONSULENZA PROGETTUALE  
CONSULENZA PROGETTUALE  
CONSULENZA PROGETTUALE

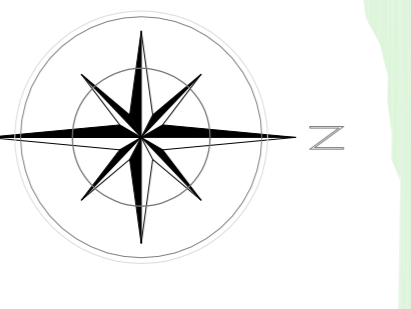
STATO DI PROGETTO  
PANTOMETRIA GENERALE

OP 715	ES2D17000000002	PRODOTTORE	EG 06	SCALE	SOGLIA
1			1	1:500	1
2			2	1:500	2
3			3	1:500	3



**LEGENDA**

- VP06
- PUNTO VP06
- CODICI VAGS84
- CODICI PIANE GAUSS BOAGA E.E.: X: 2410258,239 Y: 5070714,259
- AREA DI SCAVO A QUOTA <math>3,00\text{ m}</math> PER DEPOSITO A RINFORZO DELLA VELMA ESISTENTE
- AREA DI SCAVO A QUOTA SUPERIORE AL TEORICO DI PROGETTO <math>3,00\text{ m}</math> SOTTOPUNTO CER
- AREA DI SCAVO A QUOTA INFERIORE AL TEORICO DI PROGETTO <math>3,00\text{ m}</math> SOTTOPUNTO CER
- AREA DI CONFERIMENTO SEDIMENTI PER LA RICOSTRUZIONE MORFOLOGICA DELLA VELMA



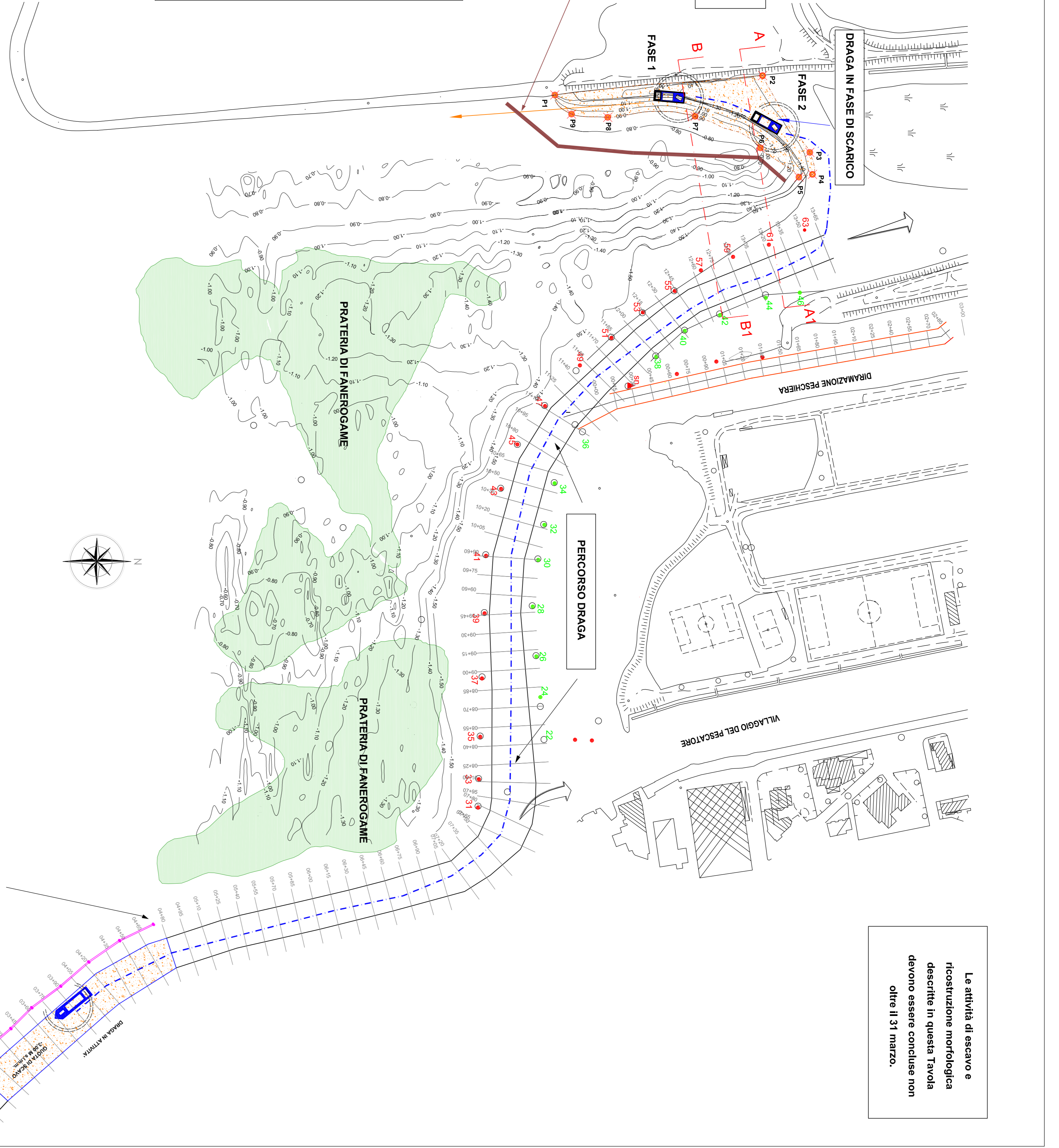
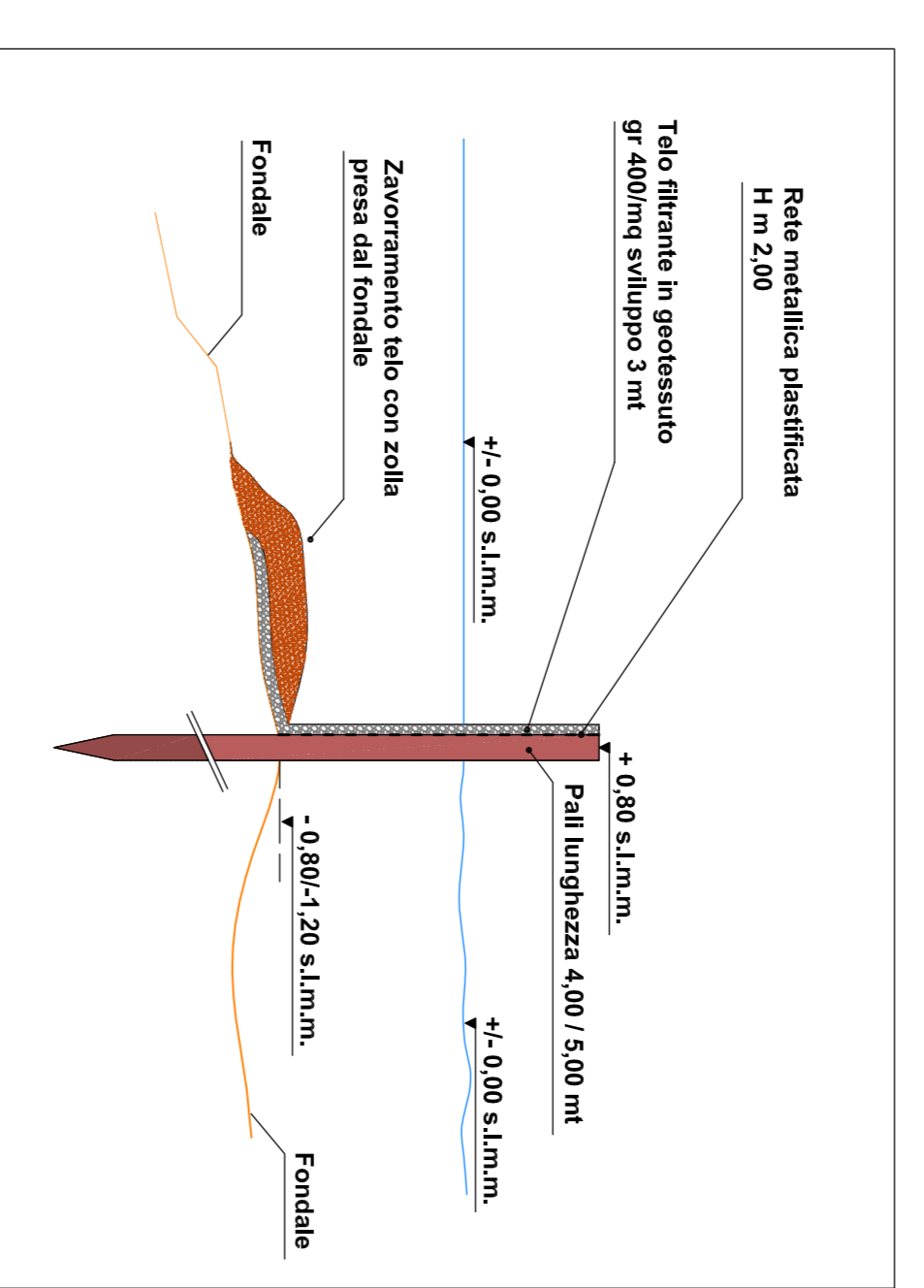
FOCE DEL TIMAVO

POLIGONO AREA DI DEPOSITO SEDIMENTI DRAGATI PRESSO VP6					
Vertice	COORD. GAUSS BOAGA	COORD. WGS84			
	Posizione X	Posizione Y	LAT. NORD	LAT. EST	
P1	2409588,61	5070467,34	45°48'43,4900"	13°34'48,7597"	
P2	2409573,14	5070633,41	45°48'48,8095"	13°34'48,3948"	
P3	2409634,54	5070671,17	45°48'50,0679"	13°34'48,7575"	
P4	2409652,10	5070673,28	45°48'50,1464"	13°34'49,5697"	
P5	2409654,32	5070662,44	45°48'48,7965"	13°34'49,8904"	
P6	2409650,91	5070631,61	45°48'46,7844"	13°34'48,6230"	
P7	2409605,67	5070579,44	45°48'47,0800"	13°34'47,4664"	
P8	2409606,48	5070509,59	45°48'44,8178"	13°34'47,5917"	
P9	2409603,90	5070480,67	45°48'43,8179"	13°34'47,4665"	

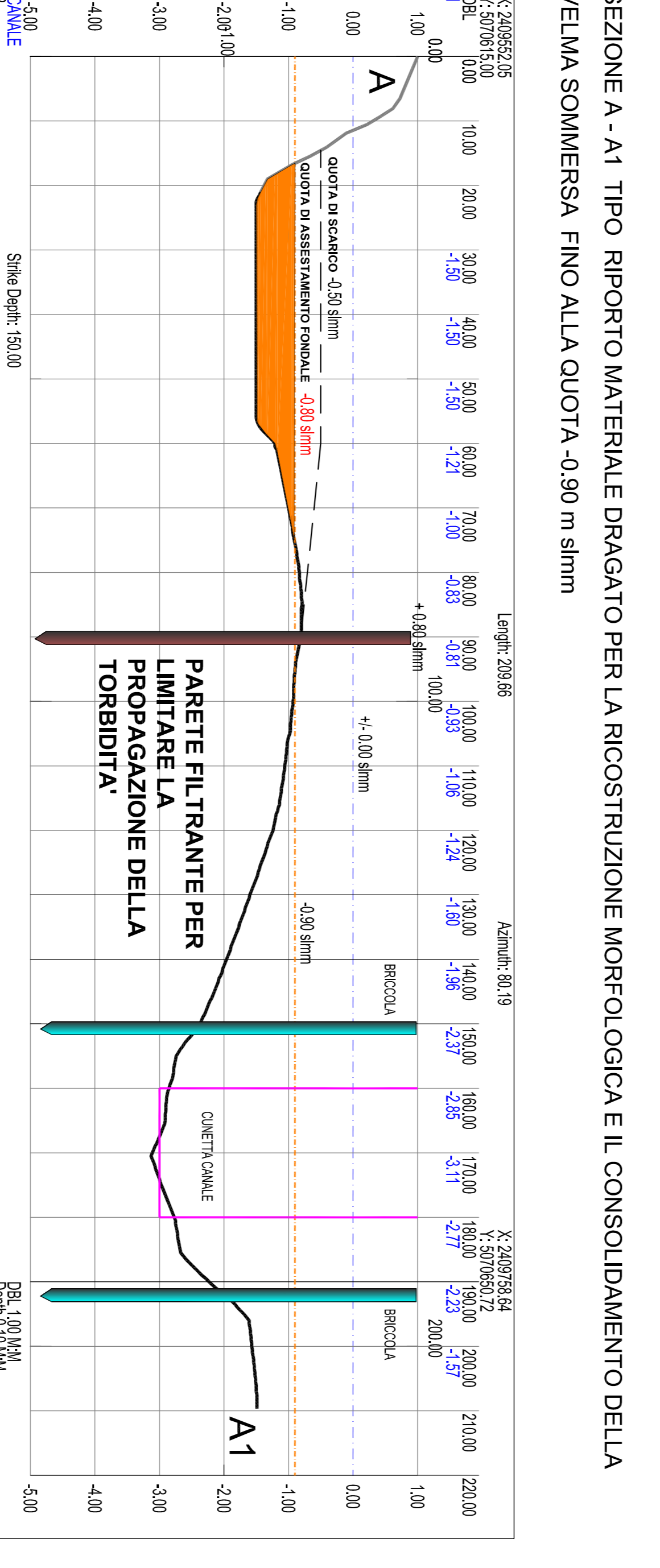
**LEGENDA**

- AREA DI DEPOSIZIONE DEI SEDIMENTI DRAGATI
- PERCORSO NAUTICO A RIZZO RIFERIMENTO PER IL TRATTO DI CANALE DI CONFERIMENTO DELLA VELMA IN PROGETTO
- VP6
- VERDICI POSIZIONE AREA DI DEPOSITO SEDIMENTI DRAGATI
- PIANE ANTITORBEDITA'
- PARETE FILTRANTE
- VELA SOMMERSA LATO CANALE DI COLMATA AREA SEDIMENTI DRAGATI
- PARETE FILTRANTE PER LIMITARE LA PROPAGAZIONE DELLA TORBEDITA'
- PARETE FILTRANTE PER LIMITARE LA PROPAGAZIONE DELLA TORBEDITA'

**SEZIONE TIPO PARETE FILTRANTE**

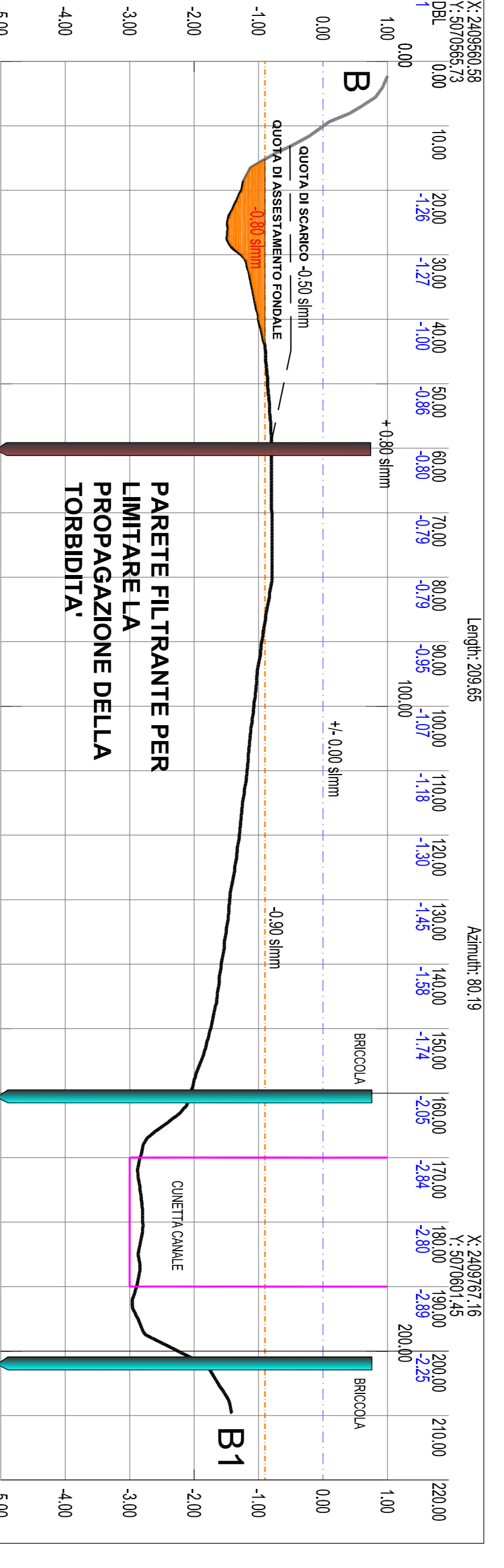


**SEZIONI TIPO - RICOSTRUZIONE MORFOLOGICA**



SEZIONE A - A1 TIPO RIPIORTO MATERIALE DRAGATO PER LA RICOSTRUZIONE MORFOLOGICA E IL CONSOLIDAMENTO DELLA VELA SOMMERSA FINO ALLA QUOTA -0,90 m slm

**SEZIONE B - B1 TIPO RIPIORTO MATERIALE DRAGATO PER LA RICOSTRUZIONE MORFOLOGICA E IL CONSOLIDAMENTO VELA SOMMERSA FINO ALLA QUOTA -0,90 m slm**



Le attività di scavo e ricostruzione morfologica descritte in questa tavola devono essere conclusi non oltre il 31 marzo.